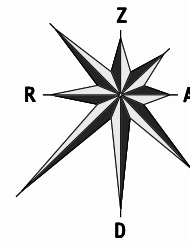
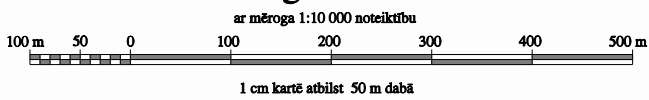
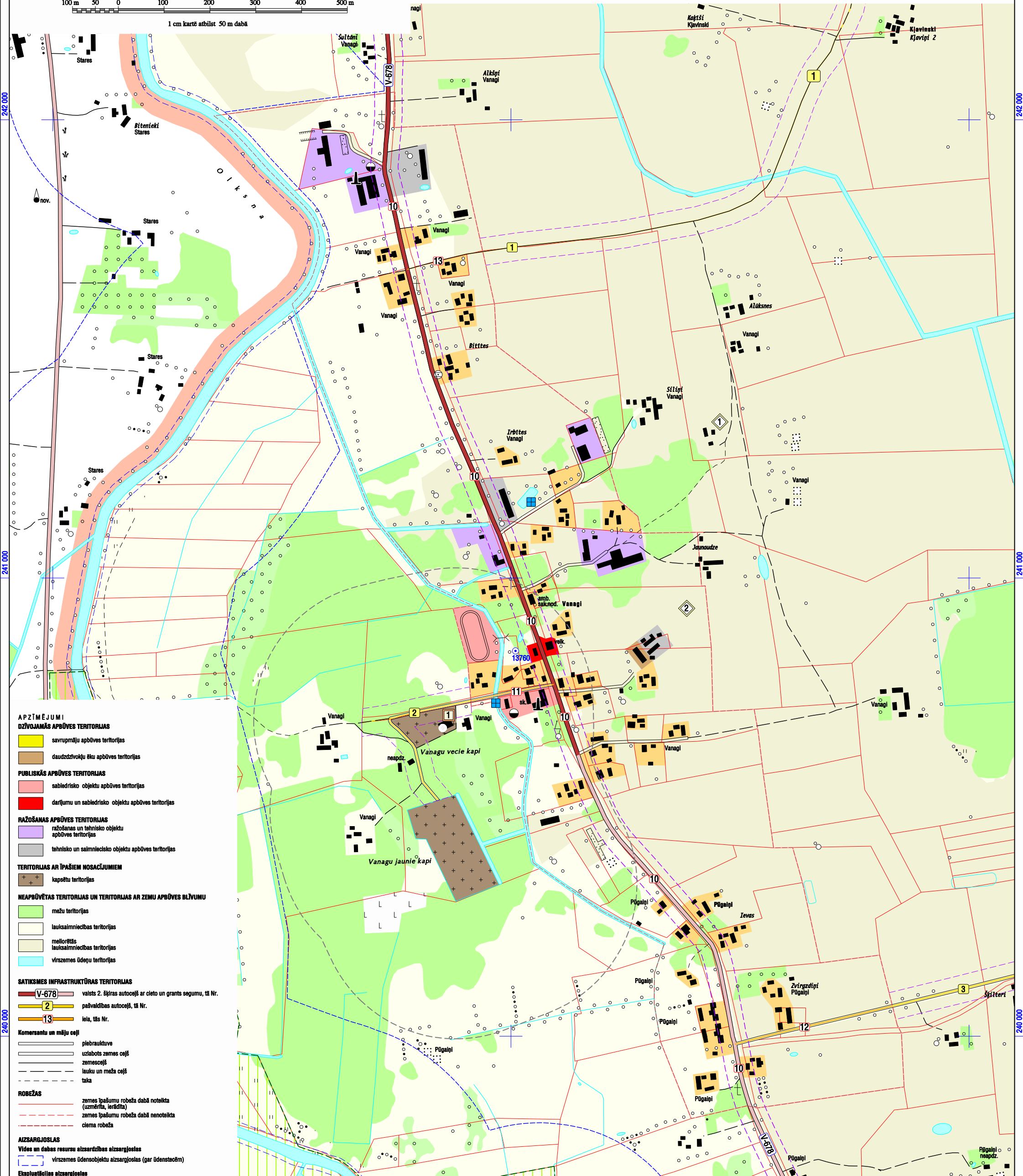


VANAGU CIEMA TERITORIJAS PAŠREIZĒJĀ IZMANTOŠANA AIZSARGJOSLAS

Mērogs 1:5 000



Vārkavas novada saistošie noteikumi Nr. _____
"Vārkavas novada teritorijas plānojuma grozījumi 2008. - 2014.g." grafiskā daļa
Apstiprināts Vārkavas novada domes _____ sēdē lēmums Nr. _____
Vārkavas novada domes priekšsēdētāja _____ / Antra Vilcāne /



- APZĪMĒJUMI**
- DZĪVOJAMĀS APBŪVES TERITORIJAS**
- savrupmāju apbūves teritorijas
 - daudzdzīvokļu ēku apbūves teritorijas
- PUBLISKĀS APBŪVES TERITORIJAS**
- sabiedrisko objektu apbūves teritorijas
 - darījumu un sabiedrisko objektu apbūves teritorijas
- RAŽOŠANAS APBŪVES TERITORIJAS**
- ražošanas un tehnisko objektu apbūves teritorijas
 - tehnisko un saimniecisko objektu apbūves teritorijas
- TERITORIJAS AR ĪPAŠĒM NOSACĪJUMIEM**
- kapeņu teritorijas
- NEAPBŪVĒTAS TERITORIJAS UN TERITORIJAS AR ZEMU APBŪVES BLĪVUMU**
- mežu teritorijas
 - lauksaimniecības teritorijas
 - melloņrētās lauksaimniecības teritorijas
 - virszemes ūdeņu teritorijas
- SATIKSMES INFRASTRUKTŪRAS TERITORIJAS**
- valsts 2. šķiras autoceļš ar cieto un grants segumu, tā Nr. **V-678**
 - pašvaldības autoceļš, tā Nr. **2**
 - ieļa, tā Nr. **13**
- Komersantu un māju ceļi**
- plebrauktuve
 - uzlabots zemes ceļš
 - zemes ceļš
 - lauku un meža ceļš
 - taka
- ROBEŽAS**
- zemes īpašumu robeža dabā noteikta (uzmērīta, ierādīta)
 - zemes īpašumu robeža dabā nenoteikta
 - ciema robeža
- AIZSARGJOSLAS**
- Vides un dabas resursu aizsardzības aizsargjoslas
 - virszemes ūdensojektu aizsargjoslas (gar ūdenstečiem)
- Eksploatācijas aizsargjoslas**
- aizsargjoslas gar autoceļiem (valsts 2. šķiras)
 - aizsargjoslas gar autoceļiem (pašvaldības)
- Sanitārās aizsargjoslas**
- aizsargjoslas ap kapeņtām
- OBJEKTI**
- ūdens pemsanas vieta ugunsdzēsības vajadzībām

Latvijas koordinātu sistema LKS-92
Transversālā Merkatora projekcija (TM-1993)
Ass meridiāns 24 00 E
Mēroga koeficients 0,9996
Attālums starp koordinātu tīkla līnijām apvidi - 1 km, uz kartes - 20 cm, koordinātu tīkla līnijas uzrādītas atbilstoši mēroga 1:10 000 karšu lapām
Kadastra informācija attēlota pēc LR VZD Latgales reģionālās nodaļas 2007.g. datiem
Kartes pamatne attēlota izmantojot Valsts aģentūras LĢIA 2003.- 2006.g. vienkrāsoto topogrāfisko karšu M 1:10 000 lapas

LATVIJAS GEOTELPISKĀS INFORMĀCIJAS AĢENTŪRA

Izpilnītājs:
Valsts aģentūra "Latvijas Ģeotelpiskās informācijas aģentūra"
Ojāra Vācietis iela 43, Rīga, Latvija, LV-1004
Tālr. 7064240, fakss 7064239, e-pasts: info@ģia.gov.lv

Ģeodēzijas un kartogrāfijas nodaļas Austrumu reģions
Atbilstošās aģentūras 155/1, 304 kabinets,
Rīgas iela, Latvija, LV-4604
Tālr. 4605259, mob.tālr.: 26569999, fakss 4605257,
e-pasts: andra.zubko@ģia.gov.lv

Kartogrāfijas inženieris J. Noguļa
Ģeodēzijas un kartogrāfijas nodaļas Austrumu reģiona vadītāja A. Zubko - Melne

Pasūtītājs: Vārkavas novada dome Sīkstas iela 5, Vecdrāva, Freiļu raj., Latvija, LV-5335 tālr. 53 50442, 53 50931, fakss 53 50351, e-pasts: ritsc@inbox.lv ; rozkalni@axel.lv	
Vārkavas novada domes priekšsēdētāja	A. Vilcāne
Vārkavas novada domes plānošanas daļas vadītāja	E. Dzene
Freiļu rajona vietējo pašvaldību apvienotās būvvaldes vadītāja	A. Poplavskis
VĀRKAVAS NOVADA TERITORIJAS PLĀNOJUMA GROZĪJUMI 2008. - 2014.g.	
VANAGU CIEMA TERITORIJAS PAŠREIZĒJĀ IZMANTOŠANA, AIZSARGJOSLAS	
Mērogs 1 : 5 000	Lapas 1 / 1 2.D karte

Inženierkomunikācijas uznestas shematiski un precīz, pēc uzņēmējam.
Pārējie apzīmējumi atbilst kartes mērogā 1:10 000 apzīmējumiem.